

# Costa Rica: Indicadores de Educación y de Contexto



  
**censo** 2011

  
**inec**  
INSTITUTO NACIONAL DE  
ESTADÍSTICA Y CENSOS

# X Censo Nacional de Población y VI de Vivienda



Programas especializados en la recopilación, elaboración, análisis y difusión de datos estadísticos sobre la situación demográfica, social y económica de la población, así como de sus condiciones habitacionales.

Determinar el número y características de las viviendas y habitantes del país, según su distribución geográfica: provincia, cantón, distrito.

# Los Censos de Costa Rica han sido aplicados por los y las docentes del Ministerio de Educación Pública desde 1950

1950



1963



1973



1984



2000



2011



# Publicación:

## Indicadores de Educación y de Contexto



Indicadores a nivel nacional y para cada una de las direcciones regionales del MEP


Facilita el planeamiento, evaluación y seguimiento de las políticas públicas en materia educativa.

Permite conocer las características geográficas, demográficas, sociales, económicas y de las viviendas, brindando un panorama completo del contexto de cada región.

Identifica poblaciones específicas, brechas de acceso, para así priorizar acciones y apoyar la asertiva toma de decisiones.



# Publicación: Indicadores de Educación y de Contexto



90 indicadores y 5 gráficos que permiten analizar:

- El contexto sociodemográfico de la región.
- Subpoblaciones específicas de interés
- Brechas respecto al país y entre regiones

**Para determinar fortalezas y debilidades, lo que permite la toma de decisiones.**

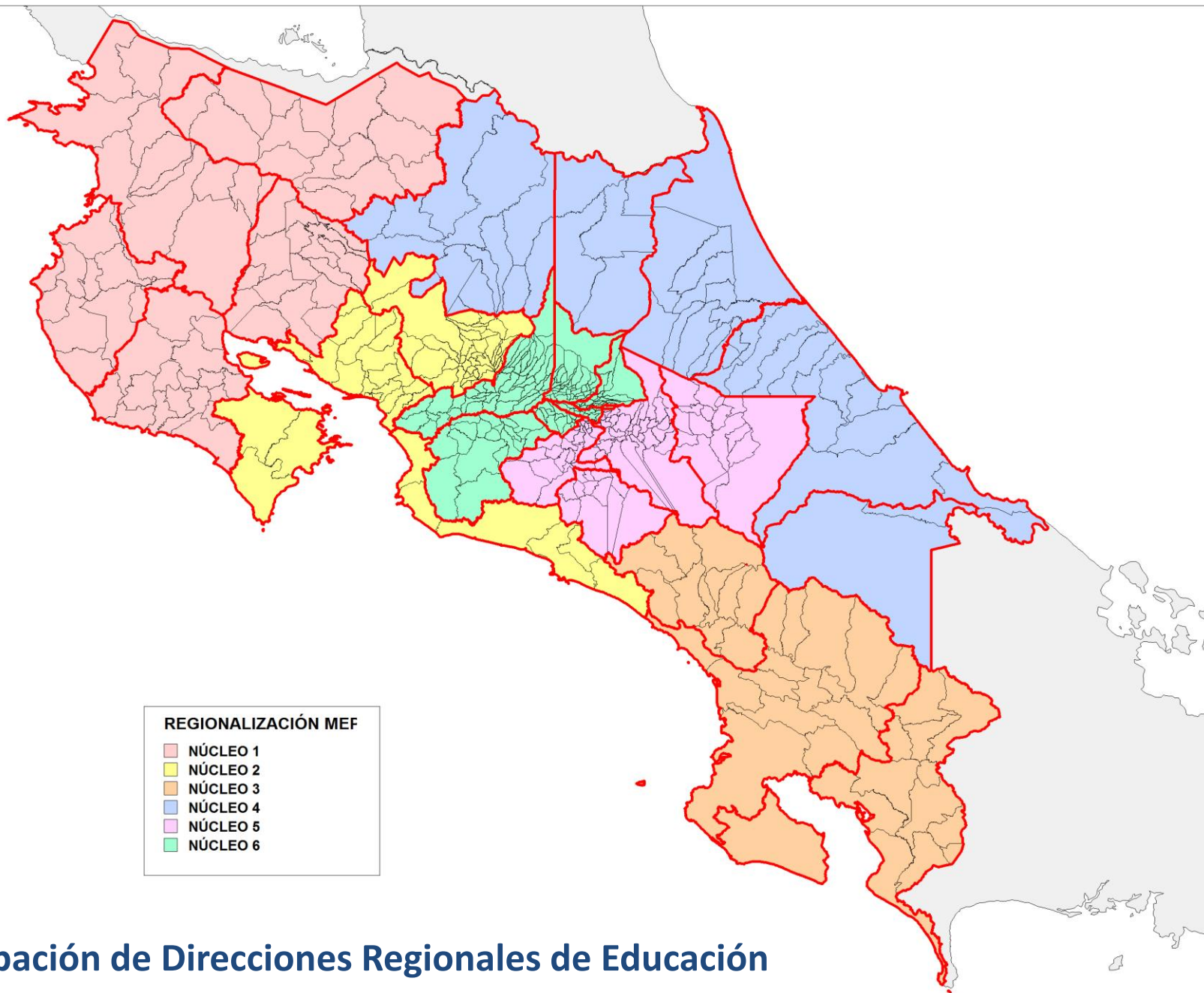
Aborda temas sobre el contexto de cada Región Educativa, estructura poblacional, seguro social, discapacidad, empleo, etnia, entre otros, además de una serie importante de indicadores educativos.



# **Agrupación de Direcciones Regionales de Educación (DRE)**

Como forma de facilitar los procesos de comunicación, organización y atención de las necesidades de las DRE, se ha realizado una agrupación de las regionales a partir de los siguientes criterios:

- Regiones de planificación de Costa Rica establecidas por MIDEPLAN.
- Afinidad y cercanía entre las regiones.
- Facilidad y buen estado de las vías de acceso.
- Reducir los tiempos y gastos de traslado de los funcionarios y las funcionarias a las oficinas centrales del MEP.
- Reducir la interrupción en la dinámica laboral de los funcionarios y las funcionarias regionales, al movilizarse lejos de la zona de trabajo.



## Agrupación de Direcciones Regionales de Educación



**Contexto  
sociodemográfico  
Núcleo 5**








Costa Rica: 972 266

# Población de 5 a 17 años



90 610




Cartago



18 453



Turrialba



8 802



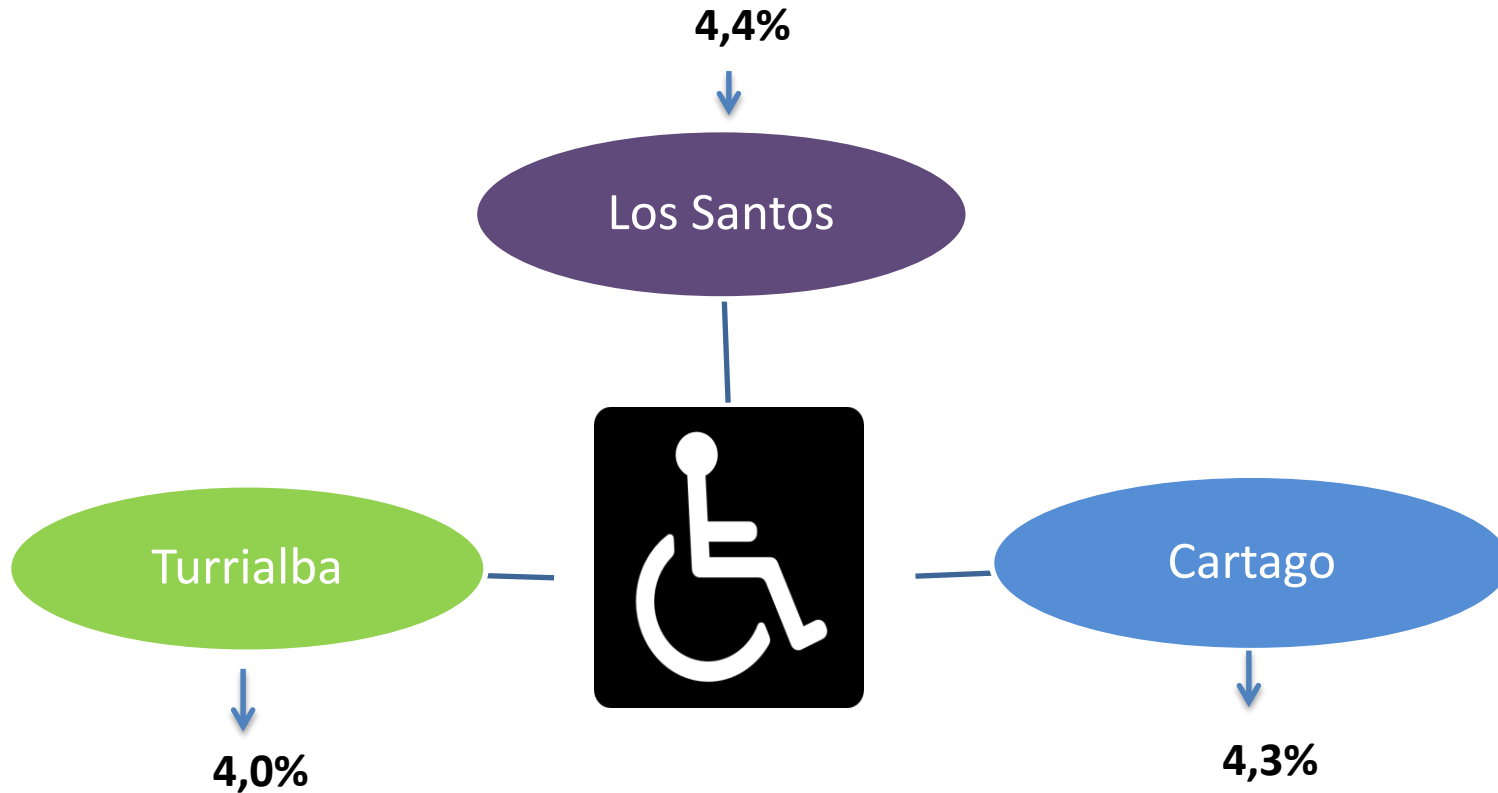
Los Santos



Costa Rica: 4,4%

# Población con discapacidad

De 5 a 17 años

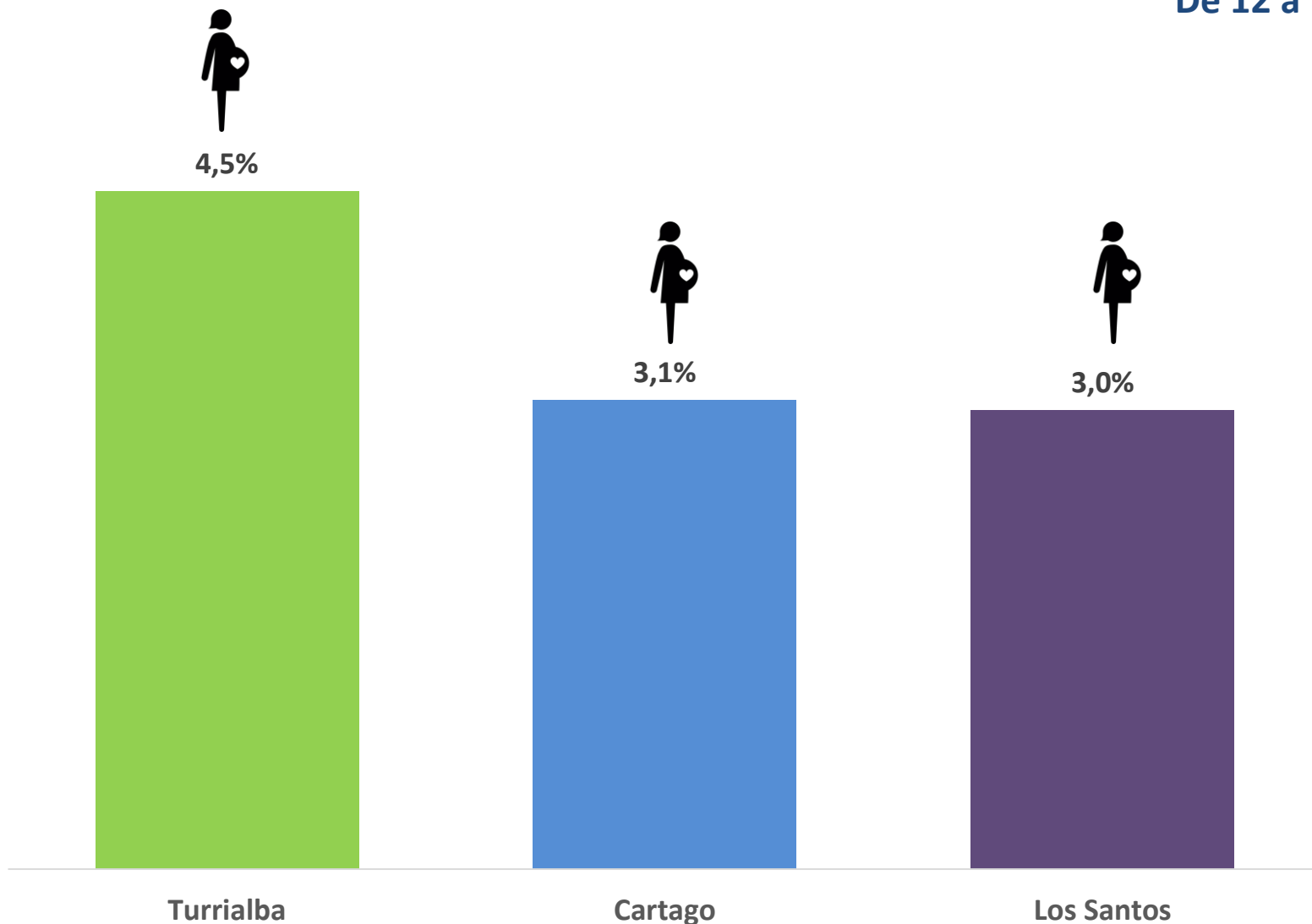




Costa Rica: 4,3%

# Adolescentes madres

De 12 a 17 años

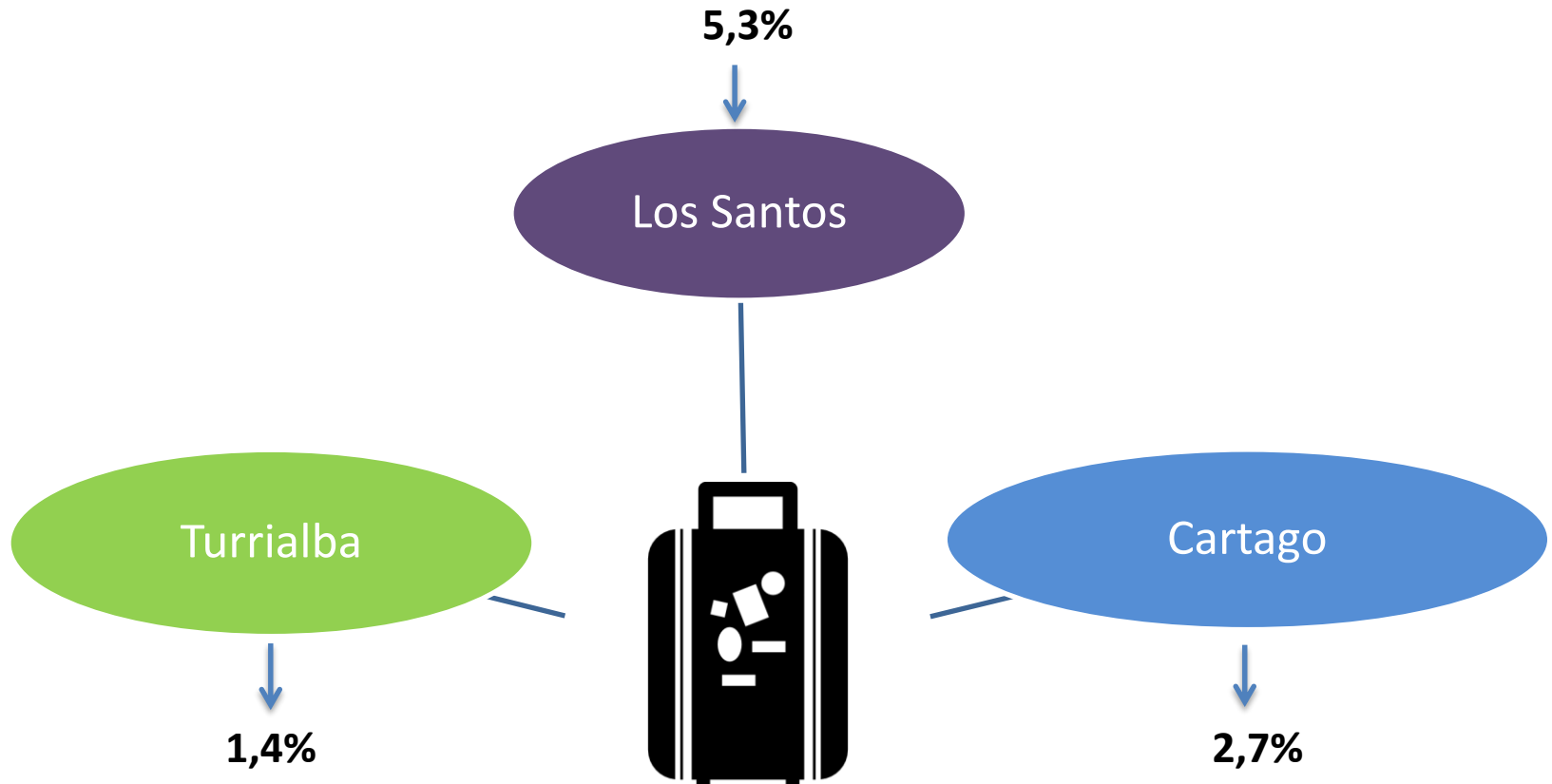


# Inmigración internacional

De 5 a 17 años



Costa Rica: 5,0%







Costa Rica: 37,3%

# Necesidades Básicas Insatisfechas

De 5 a 17 años



44,7%



Los Santos



36,9%



Turrialba



31,6%



Cartago

# Contexto educativo



## Escolaridad Promedio



Costa Rica: 8,7



Cartago



Turrialba

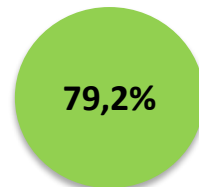


Los Santos

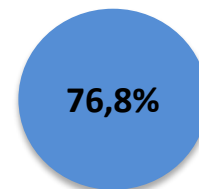
## Población de 13 a 17 años que asiste a la educación regular



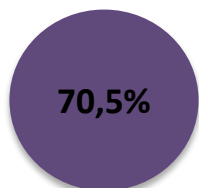
Costa Rica: 75,5%



Turrialba



Cartago



Los Santos

## Población que no estudia ni trabaja

---



## Población que asiste a la educación abierta

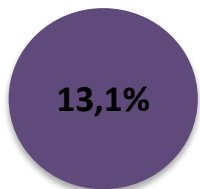
---



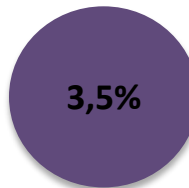
**Costa Rica: 13,3%**



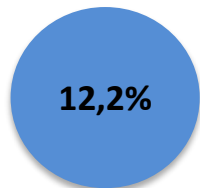
**Costa Rica: 3,0%**



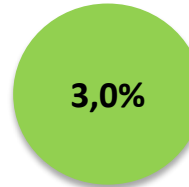
**Los Santos**



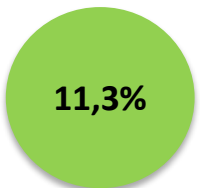
**Los Santos**



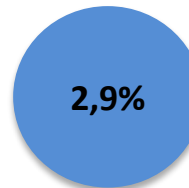
**Cartago**



**Turrialba**



**Turrialba**



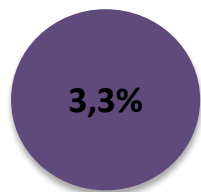
**Cartago**



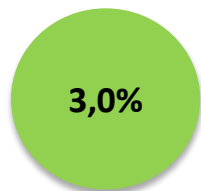
## Analfabetismo



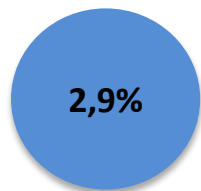
Costa Rica: 2,4%



Los Santos



Turrialba

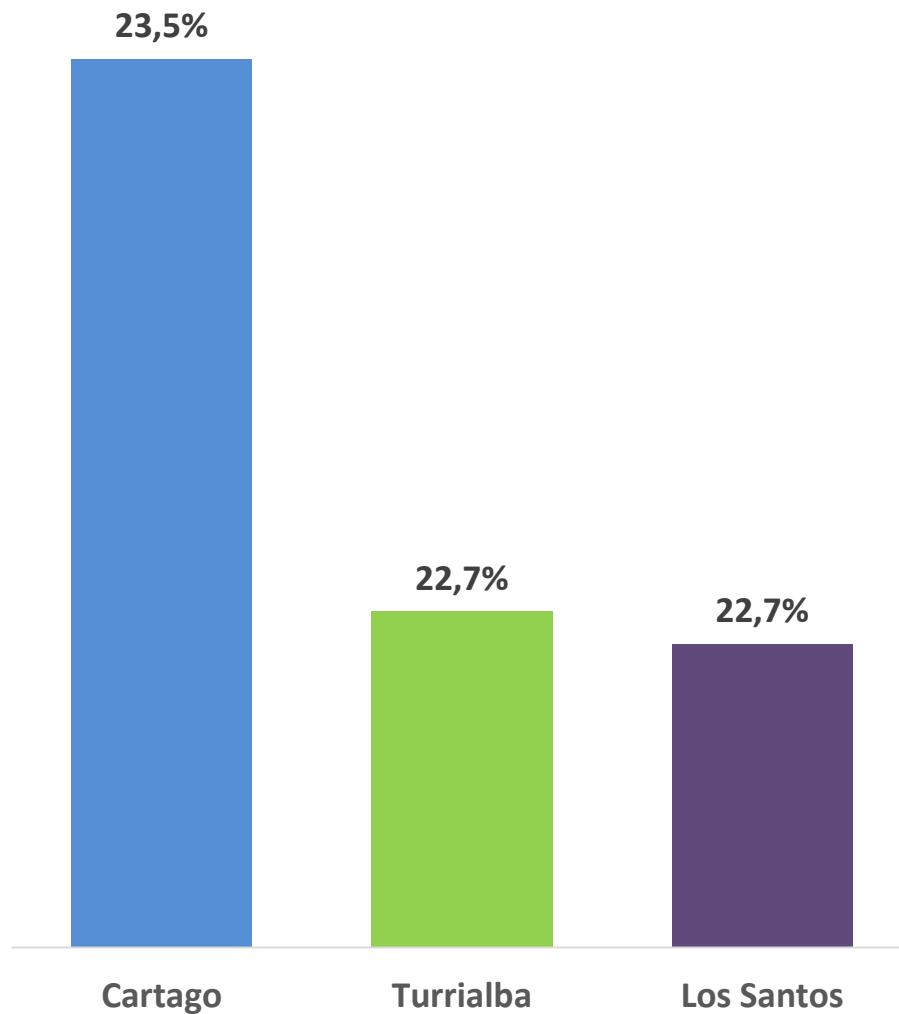


Cartago

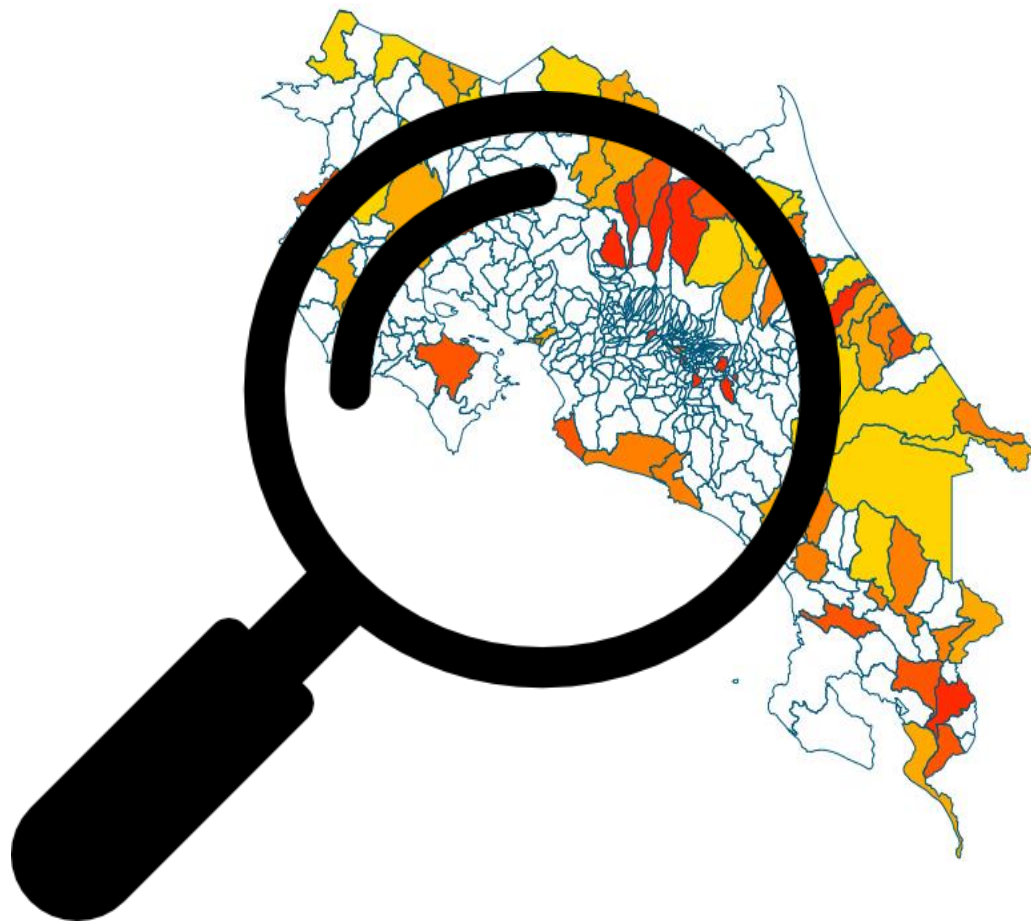
## Rezago escolar



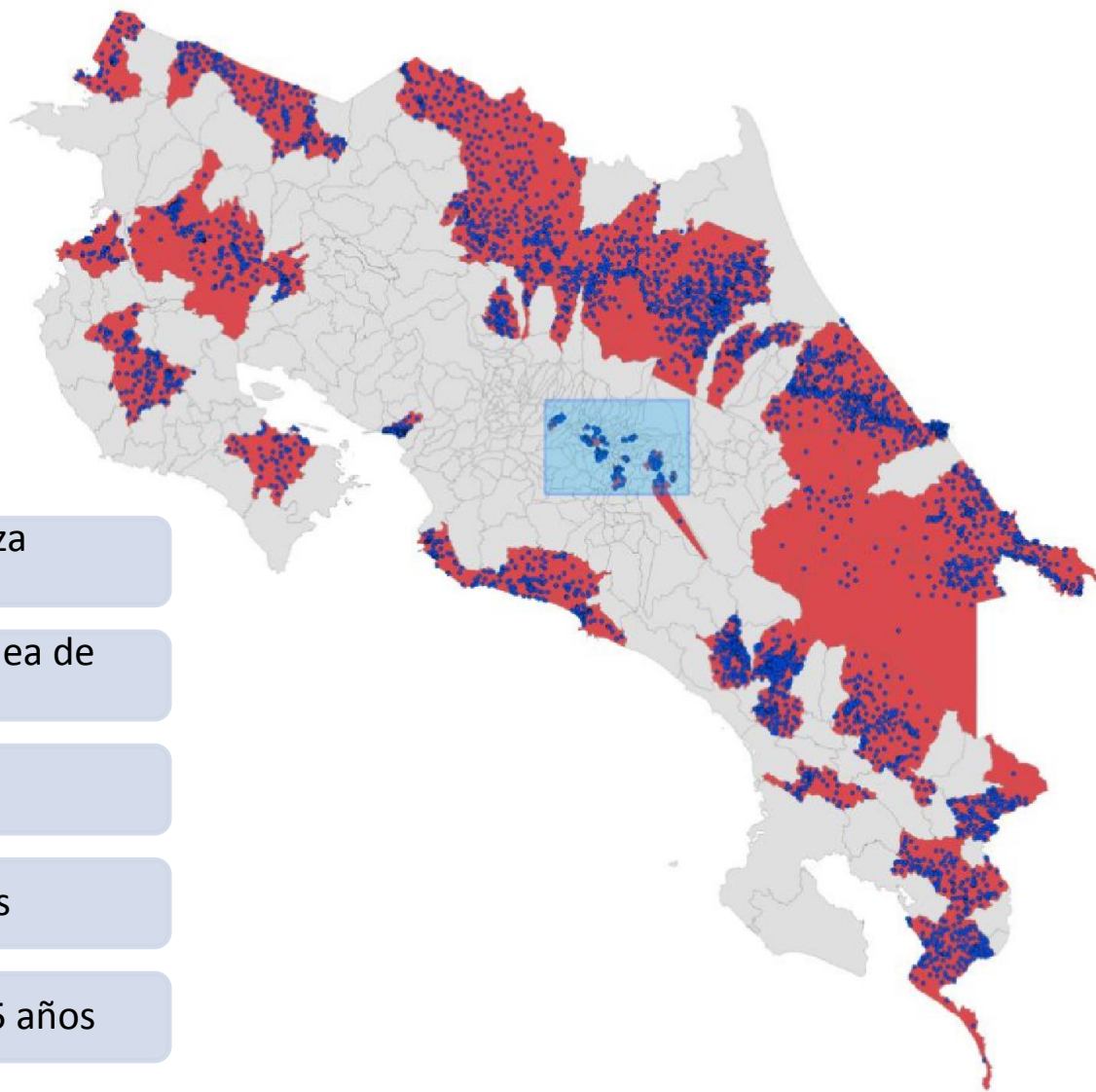
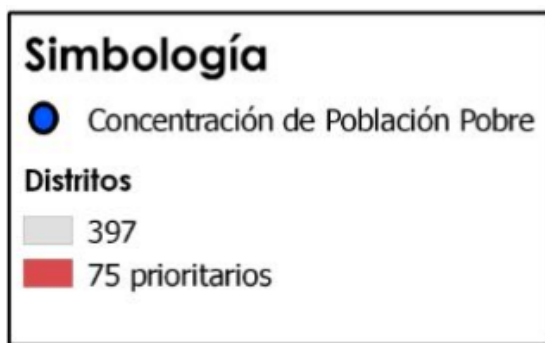
Costa Rica: 23,6%



# Comparación con los distritos prioritarios



# Distritos prioritarios



65,4%

- De la población en pobreza extrema del país

51,3%

- De la población bajo la línea de pobreza

44,6%

- De la población con NBI


237

- Asentamientos informales

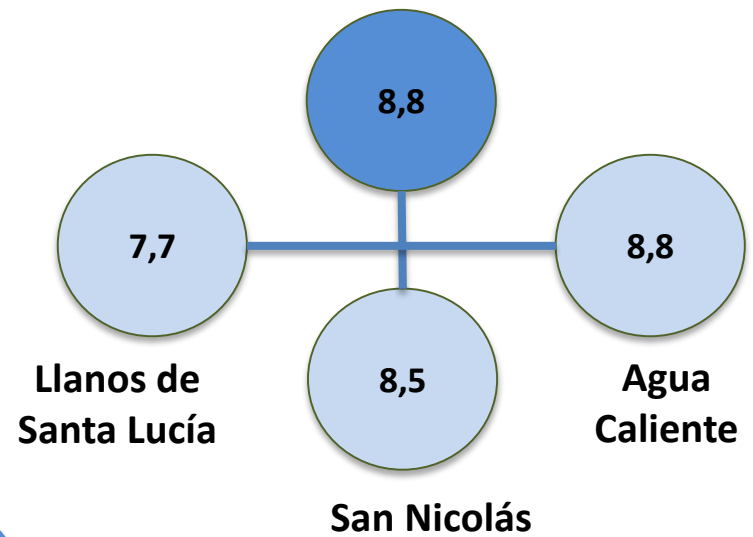
44,6%

- De la población SIPO FIS 5 años

## Población con NBI




## Escolaridad Promedio

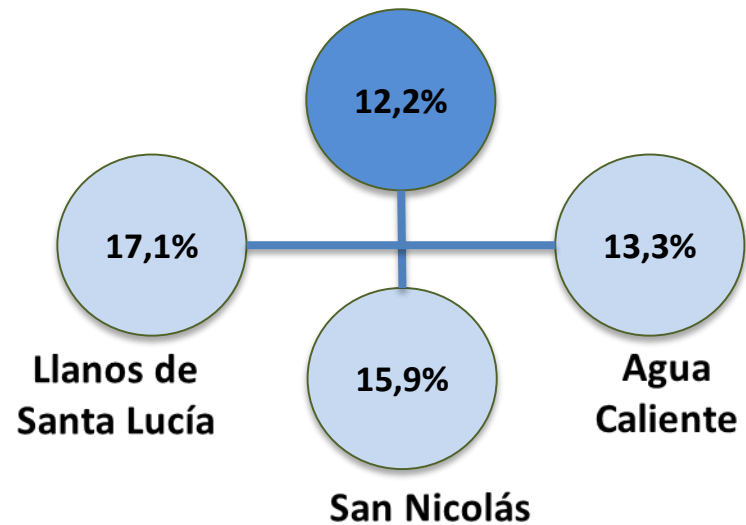


**Cartago**

## Rezago escolar



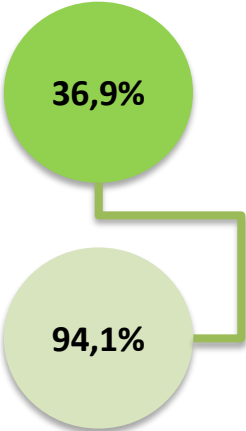
## Población que no estudia ni trabaja





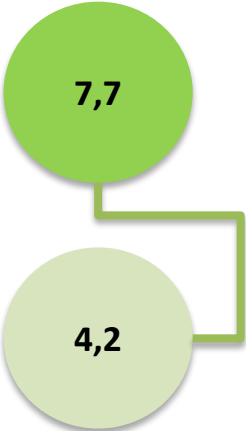
# Turrialba

## Población con NBI



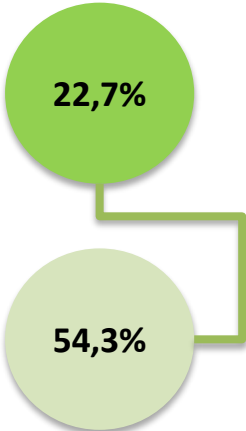
Chirripó

## Escolaridad promedio



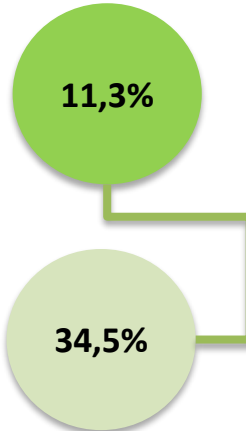
Chirripó

## Rezago escolar



Chirripó

## Población que no estudia ni trabaja



Chirripó

## ¿Cómo obtener la publicación?

---

**INEC [www.inec.go.cr](http://www.inec.go.cr)**

Además, el Centro de Información del INEC, está a su disposición para otros servicios como el apoyo en el uso de los sistemas de consulta o el procesamiento de requerimientos específicos.



Puede consultar al correo electrónico:

[informacion@inec.go.cr](mailto:informacion@inec.go.cr)

o a los teléfonos:

22 80 92 80 ext. 326, 327 y 358



# Muchas Gracias